

4ª EXCURSIÓN FAMILIAR

De Poncebos a Bulnes

Queridos amigos:

Para el próximo domingo 18 de diciembre hemos organizado una excursión familiar a BULNES



Foto excursión a las Cascadas de LAMIÑA 27/11/11

Los **datos** son:

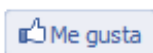
- Punto de encuentro: Iglesia parroquial de Panes a las 12:30h. A las 12h hay Misa en esta Iglesia para los que deseéis asistir
- Después pasamos por Arenas de Cabrales y nos dirigimos a Poncebos donde iniciamos la ruta.
 - Si hace sol comemos en el Barrio de la Villa.
 - Si llueve comemos en el Albergue Peña Maín de Casa Guillermina (985845939)
- Sobremesa, café, foto de grupo y más...
- Despedida y regreso

Otros: Conviene llevar ropa de abrigo y calzado adecuado.

Para los que tengan dificultades de movilidad es posible realizar el recorrido en Funicular. Precio billete adulto 20€ ida y vuelta

Trazado de la excursión:

Familia Muñiz San Isidro 649139048 fcomuniz@marinasantander.com



Familias promotoras:

Familia Redondo De la Flor 942587864 redondofamily@hotmail.com

Familia Rodríguez Fernández 608406614 isabel_kant@hotmail.com

Familia Villa Valentín-Fernández 637532991 federicovillavalle@hotmail.com

Familia Cuétara Gómez 618052680 cuegosl@gmail.com

Familia Ojeda Galán 600438276/687944132 rosarosa577@hotmail.com

Familia Santamaría Arranz 619852963 nacho@gtas.dicom.unican.es

Familia Pérez Caridad 629555869 roberto13@gmail.com

Familia Valentín-Gamazo lygamazo@yahoo.es

Familia Ruiz Fuster 942589909 mff@ruizfuster.e.telefonica.net

De Poncebos a Bulnes

Comienza la ruta en el puente de La Jaya (220 metros) sobre el río Cares. Este puente de origen medieval es conocido desde muy antiguo figurando incluso en crónicas de la época de Felipe II.

Pasado el puente se llegará en breve a otro, conocido como el puente del Zardu o del Jardu (antiguas estructuras hechas de cañas de avellano entrelazado). Pronto empieza una serie de vueltas y revueltas hasta llegar al alto del Cuetu Codilla. Ligeramente bajada para ponerse a la altura del río en el lugar denominado Los Puentes. Iniciamos la subida por la denominada Canal del Tejo o del Texiu. Esta es la vía histórica de aproximación al pueblo de Bulnes por donde sus vecinos han tenido que subir y bajar constantemente con sus pertrechos, alimentos y animales hasta la inauguración de un funicular en el invierno del año 2011. Durante la subida iremos viendo a lo lejos las casas de Bulnes de Arriba o barrio del Castillo. Al fondo nos va quedando el río. En el trayecto rebasaremos una pequeña construcción de hormigón para canalizar las aguas que bajan de la montaña en época de lluvias. Ese lugar se llama la Riega del Texu.

Poco después rebasaremos una cerrada curva con un pequeño techo de roca sobre nuestras cabezas. Nada más pasar este lugar si observamos con detenimiento a nuestra izquierda veremos en la roca junto al camino unas cruces grabadas en recuerdo a unos vecinos de Bulnes que fueron arrastrados al fondo del río por un alud de nieve. Así mismo, esta zona del río se conoce como la Voluga de los Muertos (voluga: estrechamiento del río).

Sigue el camino en un pequeño trayecto casi horizontal para comenzar nuevamente a subir un poco más y volver a bajar casi a la altura del río en una zona de pradería donde se ven los restos de un viejo roble. Se denomina este lugar Colines de Abajo y a la derecha del camino muy próximo al roble podremos observar una pequeña riega que nace allí mismo oculta entre las hierbas. Se trata de la fuente de Colines de aguas frescas y potables.

Continuamos caminando al lado del río hasta llegar a una encrucijada con un puente a nuestra derecha y una cuadra a la izquierda, se trata de Colines de Arriba y del puente del Jondeyón. Continuamos siempre con el río a nuestra derecha. Poco después llegaremos a la boca de la estación superior del funicular y en breve al barrio de la villa.

El trayecto de Poncebos a Bulnes se recorre caminando en aproximadamente una hora y quince minutos y en línea horizontal es de poco menos de cuatro kilómetros.

Se ruega confirmar asistencia en la medida de lo posible

¡Hasta el domingo!
Un abrazo

PUNTO DE ENCUENTRO



RECORRIDO

A Panes se tarda 59 minutos en llegar desde Santander. De Panes a Poncebos se tarda 31 minutos

Google Maps interface showing a route from Santander to Poncebos. The search bar contains "panes Cantabria". The route is displayed on the map, starting at Santander (A), passing through Panes (B), and ending at Poncebos (C). The route is labeled AS-114 and is 107 km long, taking 1 hour and 30 minutes. The interface includes search bars, navigation controls, and a list of suggested routes.

Rutas sugeridas


Ruta	Distancia	Tiempo
AS-114	107 km	1 hora 30 minutos

Indicaciones de ruta en coche para Poncebos, Cabrales

- Dirígete hacia el noreste en Calle de Somorrostro hacia Plaza de la Asunción
- Gira a la derecha hacia Calle de Alfonso XIII




Cómo llegar a Poncebos, Cabrales
107 km – aprox. 1 hora 30 minutos



 Santander

	1. Dirígete hacia el nordeste en Calle de Somorrostro hacia Plaza de la Asunción	avanza 160 m total: 160 m
	2. Gira a la derecha hacia Calle de Alfonso XIII	avanza 74 m total: 230 m
	3. En la rotonda, toma la primera salida en dirección Calle de Antonio López Aprox. 1 minuto	avanza 250 m total: 500 m
	4. Gira ligeramente a la derecha para continuar por Calle de Antonio López	avanza 36 m total: 500 m
	5. Continúa por Av de Castilla . Aprox. 2 minutos	avanza 1,6 km total: 2,1 km
	6. Continúa por Autovía S-10/S-10 . (indicaciones para N-635/Bilbao/A-67/Burgos/Torrelavega) Aprox. 2 minutos	avanza 1,4 km total: 3,4 km
	7. Toma la salida 1 para incorporarte a A-67 en dirección Burgos/Torrelavega Aprox. 12 minutos	avanza 21,3 km total: 24,8 km
	8. Toma la salida por E-70/A-8 en dirección Cabezón de la Sal/Oviedo Aprox. 25 minutos	avanza 41,3 km total: 66,0 km
	9. Toma la salida Aprox. 1 minuto	avanza 800 m total: 66,8 km
	10. En la rotonda, toma la cuarta salida en dirección N-621	avanza 230 m total: 67,1 km
	11. En la rotonda, toma la primera salida e incorpórate a Calle de la Carretera General en dirección N-637/Unquera/Panes/Potes Aprox. 2 minutos	avanza 850 m total: 67,9 km
	12. Continúa por Paseo de Juncal .	avanza 300 m total: 68,3 km
	13. Gira ligeramente a la izquierda hacia Calle de San Felipe Neri/N-621 Continúa hacia N-621 Aprox. 5 minutos	avanza 4,3 km total: 72,5 km
	14. En la bifurcación, mantente a la izquierda Aprox. 1 minuto	avanza 1,4 km total: 74,0 km
	15. En la bifurcación, mantente a la izquierda Aprox. 5 minutos	avanza 4,4 km total: 78,3 km
	16. En la bifurcación, mantente a la izquierda Continúa hacia N-621	avanza 400 m total: 78,7 km
	17. Gira a la izquierda. Aprox. 1 minuto	avanza 120 m total: 78,8 km

Total: **78,8 km** – aprox. **59 minutos**

 Panes, Peñamellera Baja

total: 0,0 km

	18. Dirígete hacia el oeste hacia Calle Pío Virgilio Linares	avanza 120 m total: 120 m
	19. Gira a la derecha hacia Calle Mayor/N-621 Aprox. 1 minuto	avanza 400 m total: 500 m
	20. Gira a la izquierda hacia Ctra de Cangas de Onís a Panes/AS-114 Continúa hacia AS-114	avanza 22,5 km total: 23,0 km

Aprox. 23 minutos



21. Gira a la izquierda hacia **AS-264**
Aprox. 1 minuto

avanza 63 m
total: 23,1 km



22. Gira a la izquierda para continuar por **AS-264**

avanza 170 m
total: 23,3 km



23. Gira ligeramente a la derecha hacia **Ctra de Poncebos/AS-264**
Aprox. 5 minutos

avanza 5,0 km
total: 28,3 km

Total: **28,3 km** – aprox. **31 minutos**



Poncebos, Cabrales

Estas indicaciones se ofrecen sólo a modo de planificación. Es posible que las obras, el tiempo, el tráfico u otros factores hagan variar el estado de las carreteras respecto a los resultados del mapa, por lo que deberías tener en cuenta estos aspectos al planificar la ruta. Debes respetar todas las señales y los avisos relacionados con la ruta.

Datos de mapa ©2011 Tele Atlas